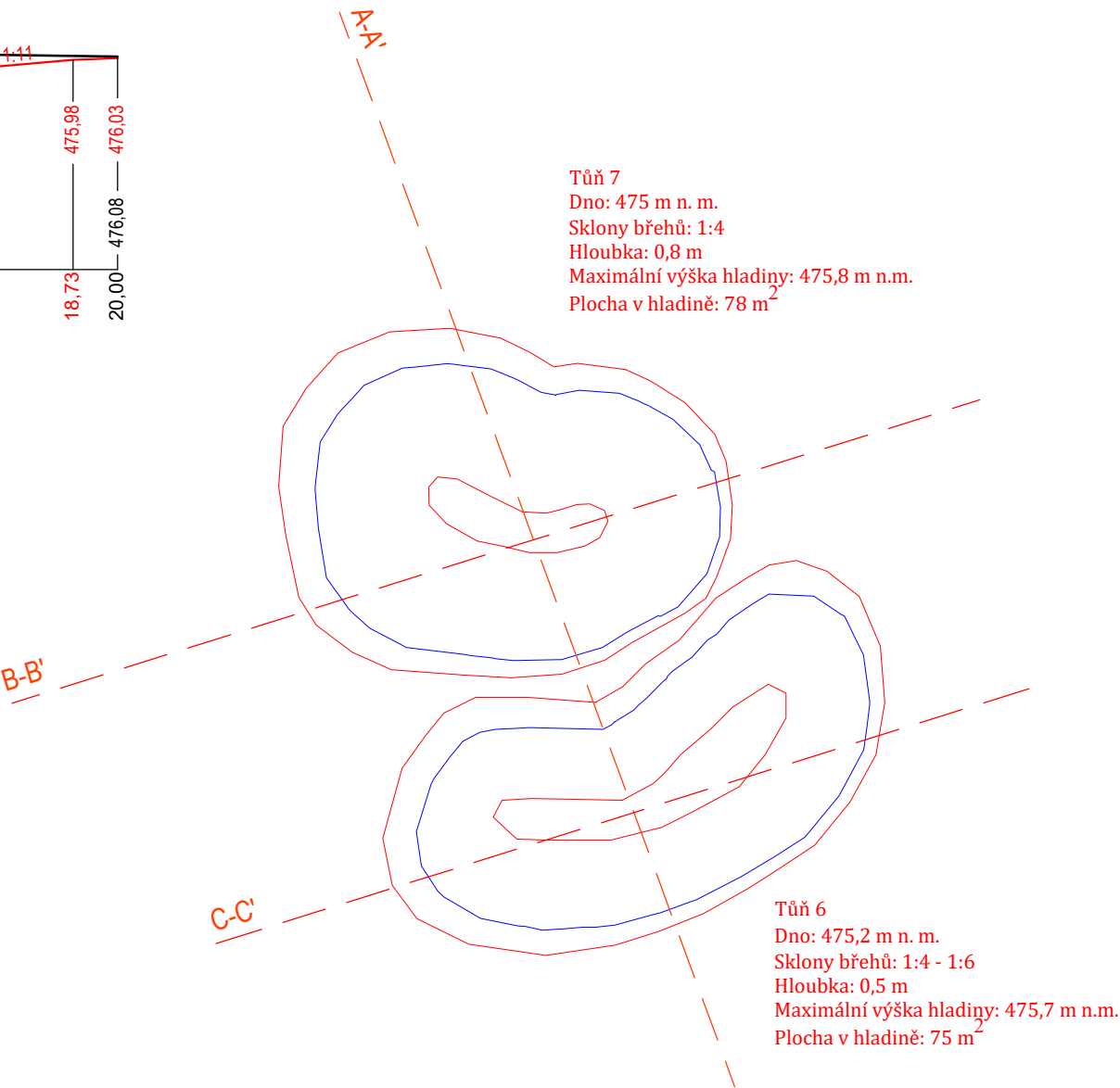
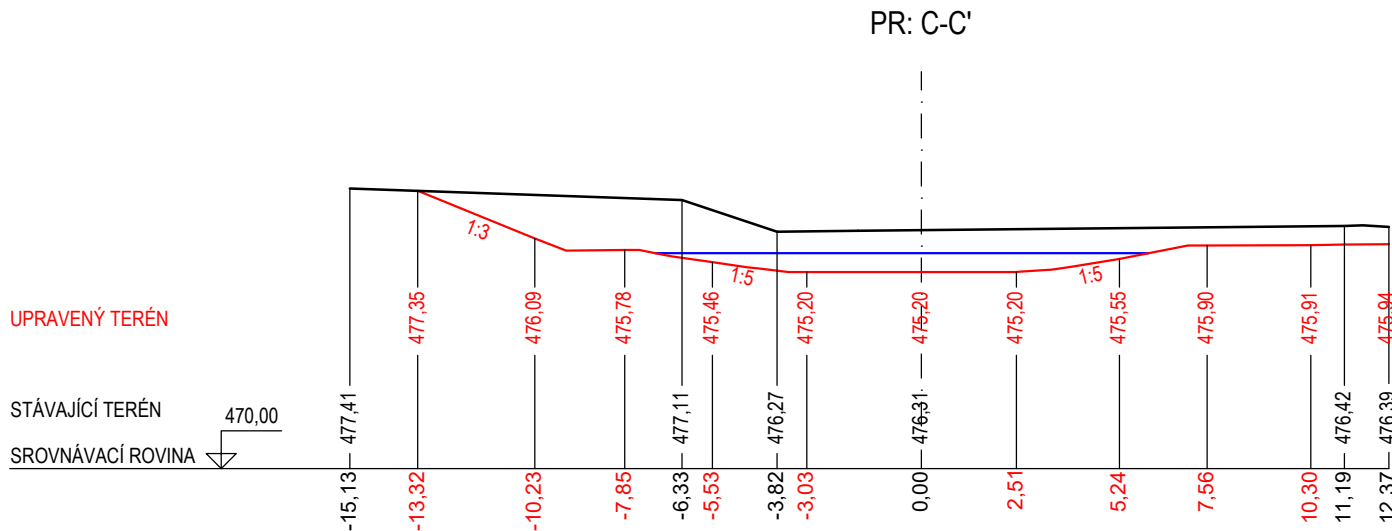
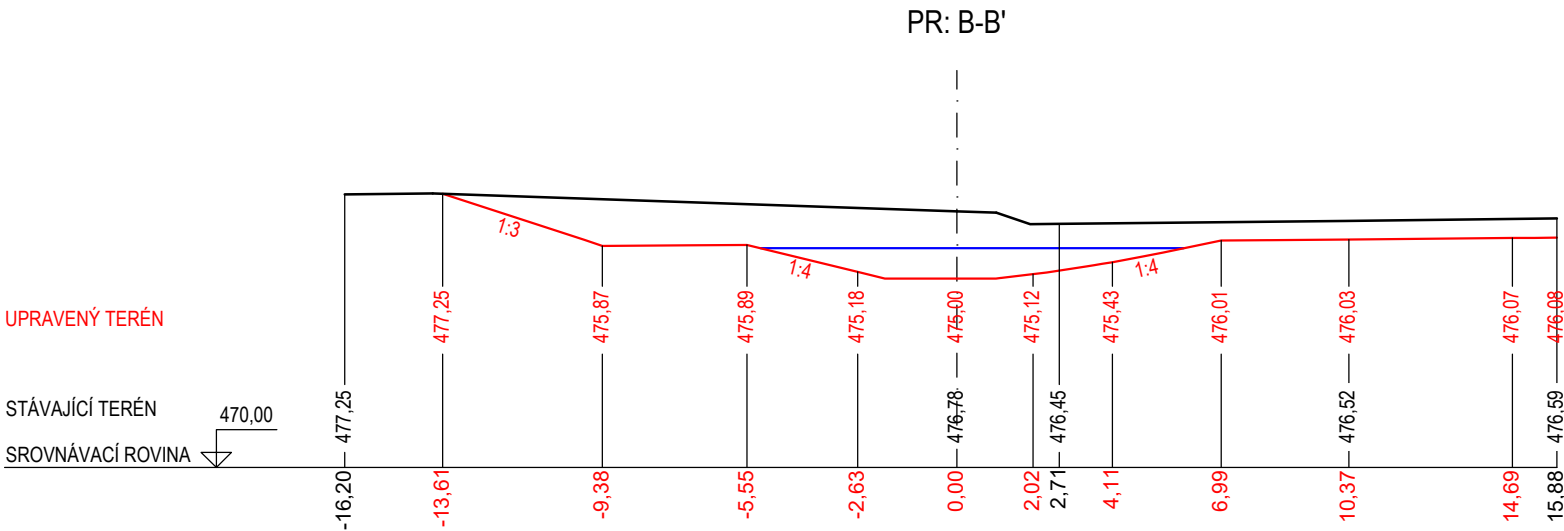
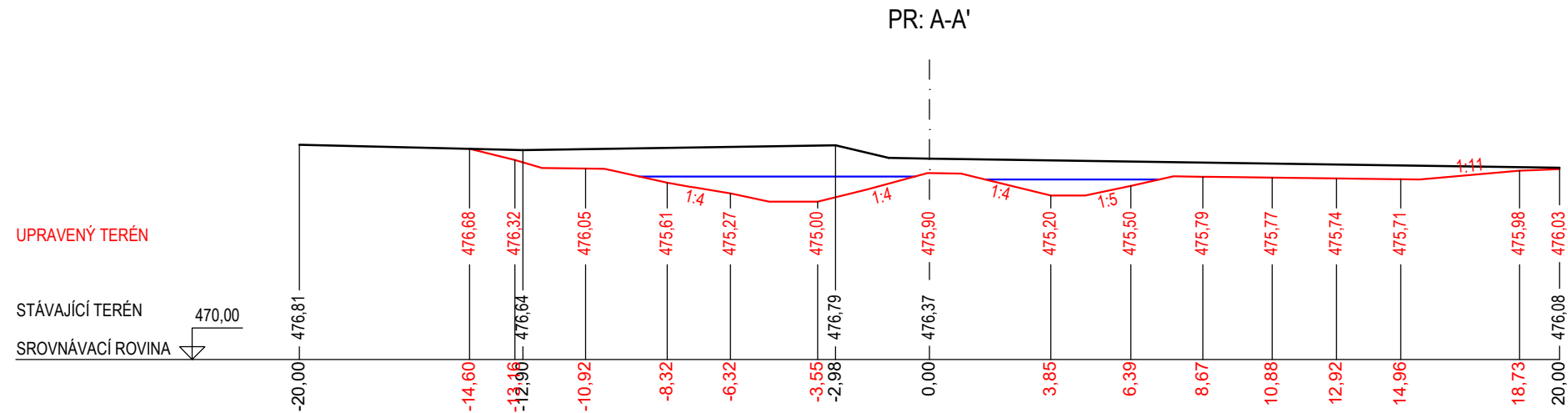


ŘEZY TŮNĚMI: TŮŇ č. 6 a č. 7



AKCE:				Blatnice, ř. km 15,760 - 17,400, Plačovice, revitalizace toku			
VÝKRES:		D23.7a Řezy tůněmi					
KRAJ:		Jihočeský kraj					
KATASTRÁLNÍ ÚZEMÍ:		k.ú. Plačovice, k.ú. Chvalkovice u Dešné, k.ú. Dešná u Dačic					
STUPEŇ PD:		DPS	MĚŘÍTKO		1 : 200		
DATUM:		04/2025	FORMAT		420 x 297		
ODP. PROJEKTANT:		Ing. Roman Pitka					
VYPRACOVAL:		Ing. Miroslava Plevková					